



Lire
150

NUOVO CATASTO EDILIZIO URBANO

(R. DECRETO-LEGGE 13 APRILE 1939, N. 662)

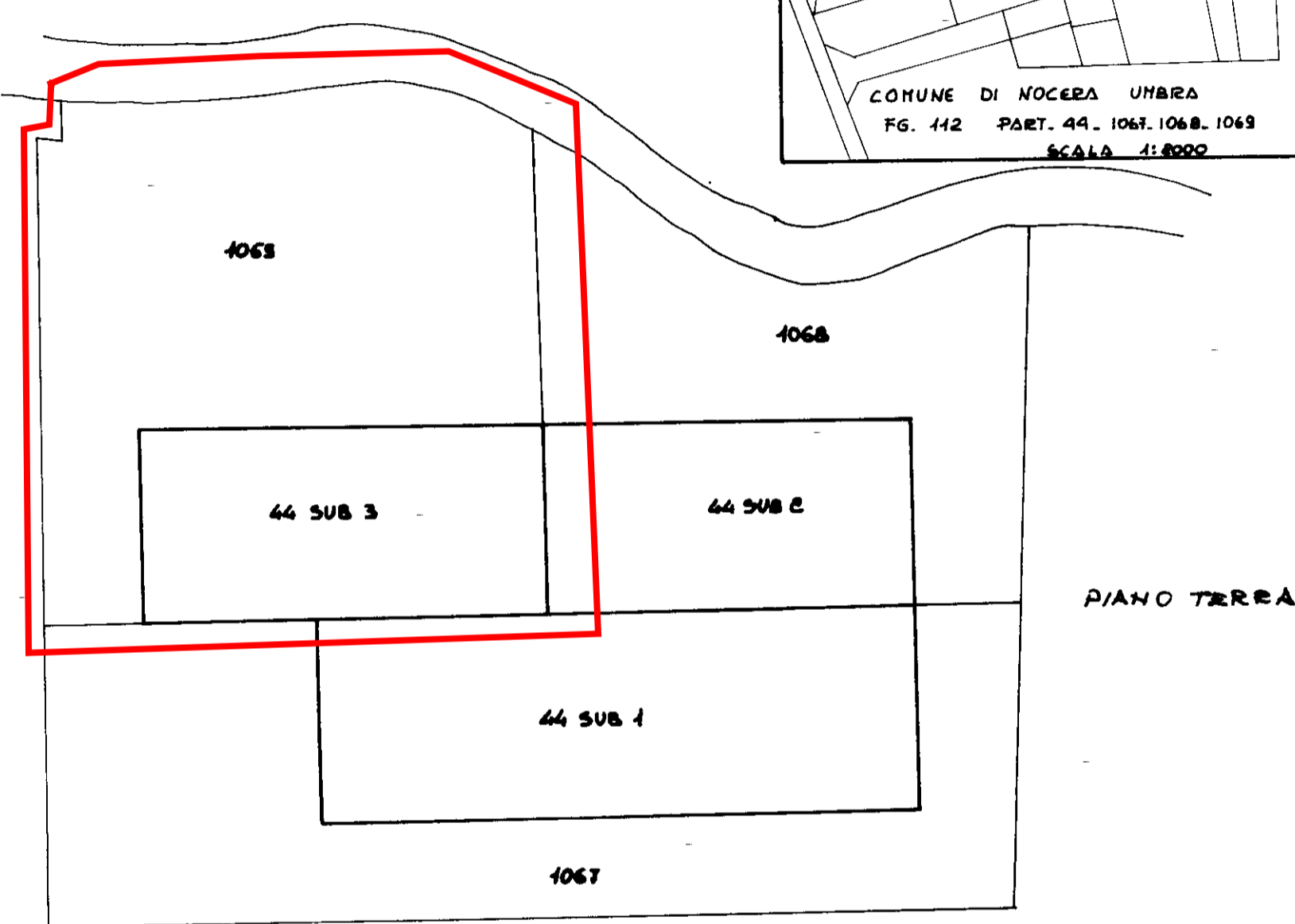
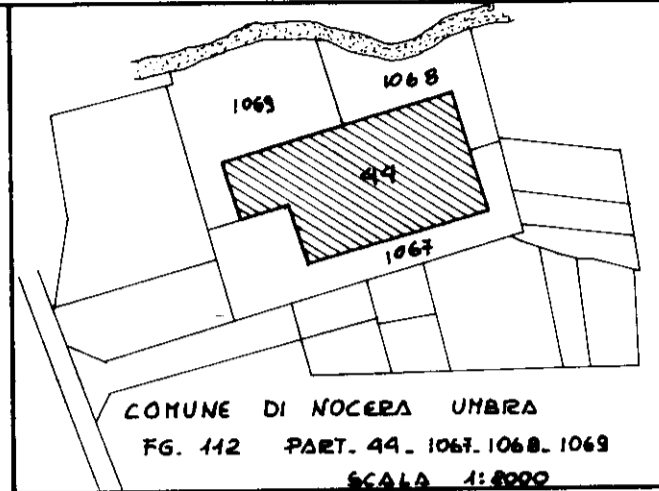
Planimetria dell'immobile situato nel Comune di NOCERA UMBRA Via CASE BASSE

Ditta F.B. NOCERINA DI FABI ANTONIO & C. SNC

Allegata alla dichiarazione presentata all'Ufficio Tecnico Erariale di PERUGIA

ELABORATO PLANIMETRICO

TIPO NAPPALE N° DEL



- 44 SUB 1 - LABORATORIO, UFFICI, MAGAZZINO E SERVIZI AL P. T.
- 44 SUB 2 - LABORATORIO E SERVIZIO AL P. T.
- 44 SUB 3 - LABORATORIO, UFFICI, MAGAZZINO E SERVIZI AL P. T.

- PART. 1067 - CORTE ESCLUSIVA DEL 44 SUB 1
- PART. 1068 - CORTE ESCLUSIVA DEL 44 SUB 2
- PART. 1069 - CORTE ESCLUSIVA DEL 44 SUB 3

ORIENTAMENTO



SCALA DI 1:500

SPAZIO RISERVATO PER LE ANNOTAZIONI D'UFFICIO

Compilata dal GEOM. ALBERTO
(Titolo, nome e cognome del tecnico)


CESCA

Iscritto all'Albo de GEOMETRI

della Provincia di PERUGIA

DATA 07.01.1987

Firma:



di NOCERA UMBRA (F911) - < Foglio: 112 - Particella: 1069 - Elaborato planimetrico >

Catasto dei Fabbricati - Situazione al 08/09/2011 - Comune di